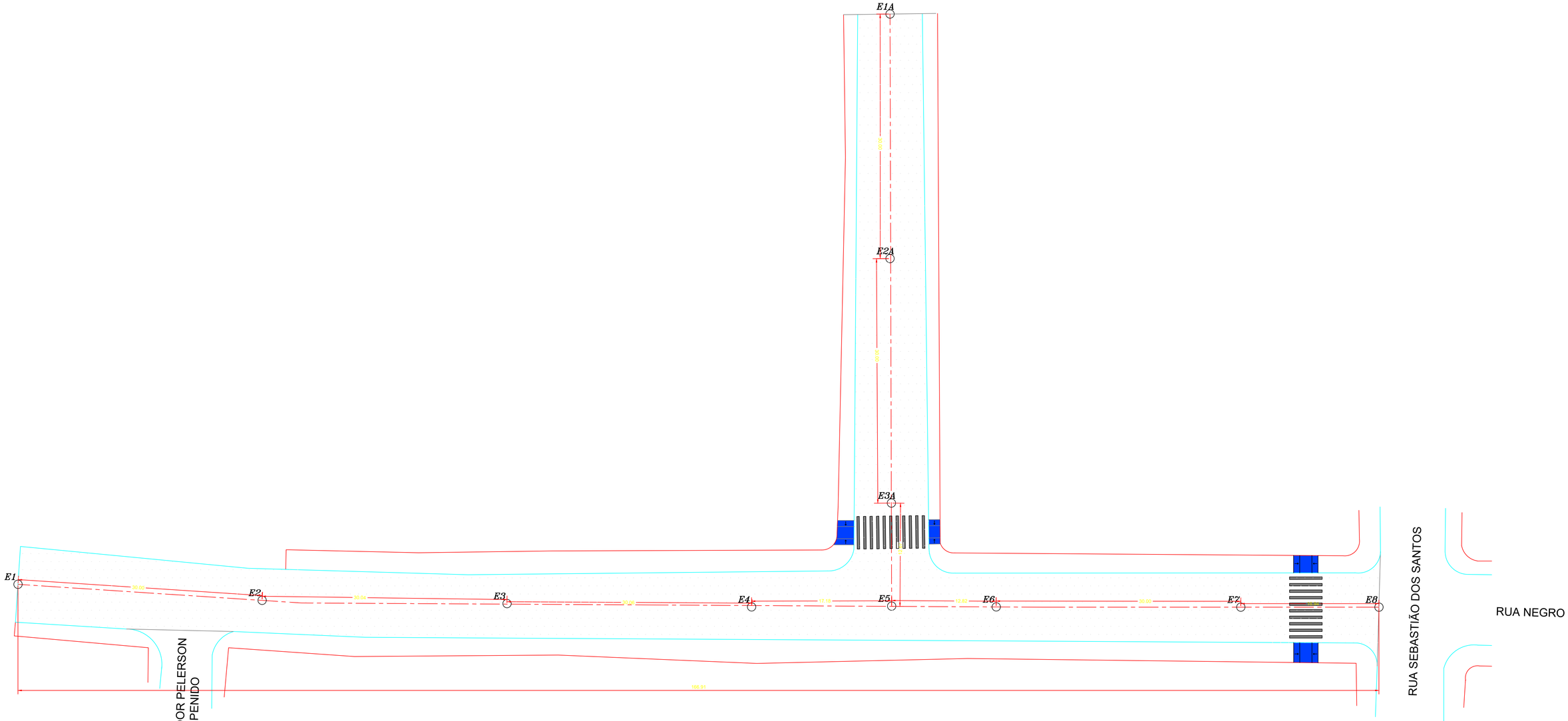

PLANTA BAIXA

ESCALA: 1:250

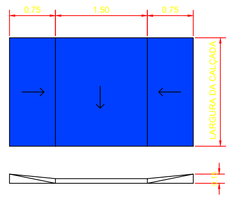

DETALHE: RAMPA DE ACESSIBILIDADE II
S/ ESCALA

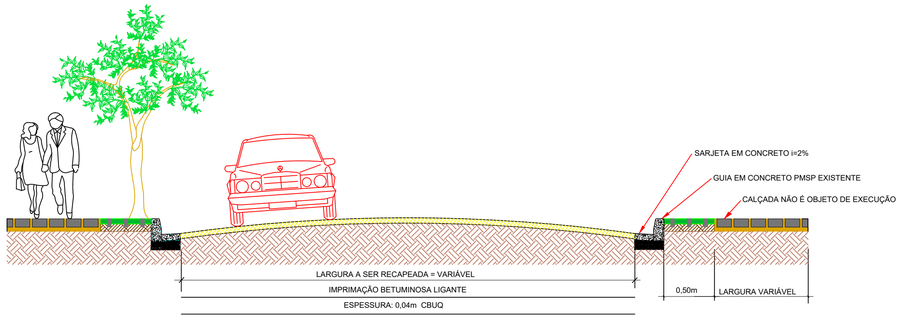

SEÇÃO TRANSVERSAL - ÁREA A SER RECAPEADA COM ASFALTO

S/ ESCALA

LEGENDA:

ÁREA A SER ASFALTADA COM ASFALTO 1.982,31 m2

SARJETAS

NOTAS:

GUIAS E SARJETAS EXISTENTES

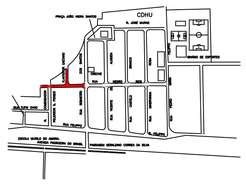

PLANTA DE LOCALIZAÇÃO

S/ ESCALA



PREFEITURA MUNICIPAL DE APARECIDA

ESTÂNCIA TURÍSTICO - RELIGIOSA

NATUREZA: LEVANTAMENTO PLANIMÉTRICO DE ÁREA A SER RECAPEADAS

LOCAL: R. NEGRO REIS E RUA ANTENOR CAETANO

FINALIDADE: RECAPEAMENTO ASFALTICO DE VIAS URBANAS

ADMINISTRAÇÃO: FÉ E TRABALHO

PREFEITURA DE APARECIDA FÉ E TRABALHO

DATA: 30/01/2026

ESCALA: INDICADAS

FOLHA: 01/01

ART:

JOSÉ LUIZ RODRIGUES
PREFEITO MUNICIPAL DE APARECIDA

GABRIEL EMBOABA DE SOUZA BATISTA
ENG. CIVIL E SEG. DO TRABALHO - CREA: 507.064.158-0
Secretário Municipal de Obras e Urbanismo

A1